


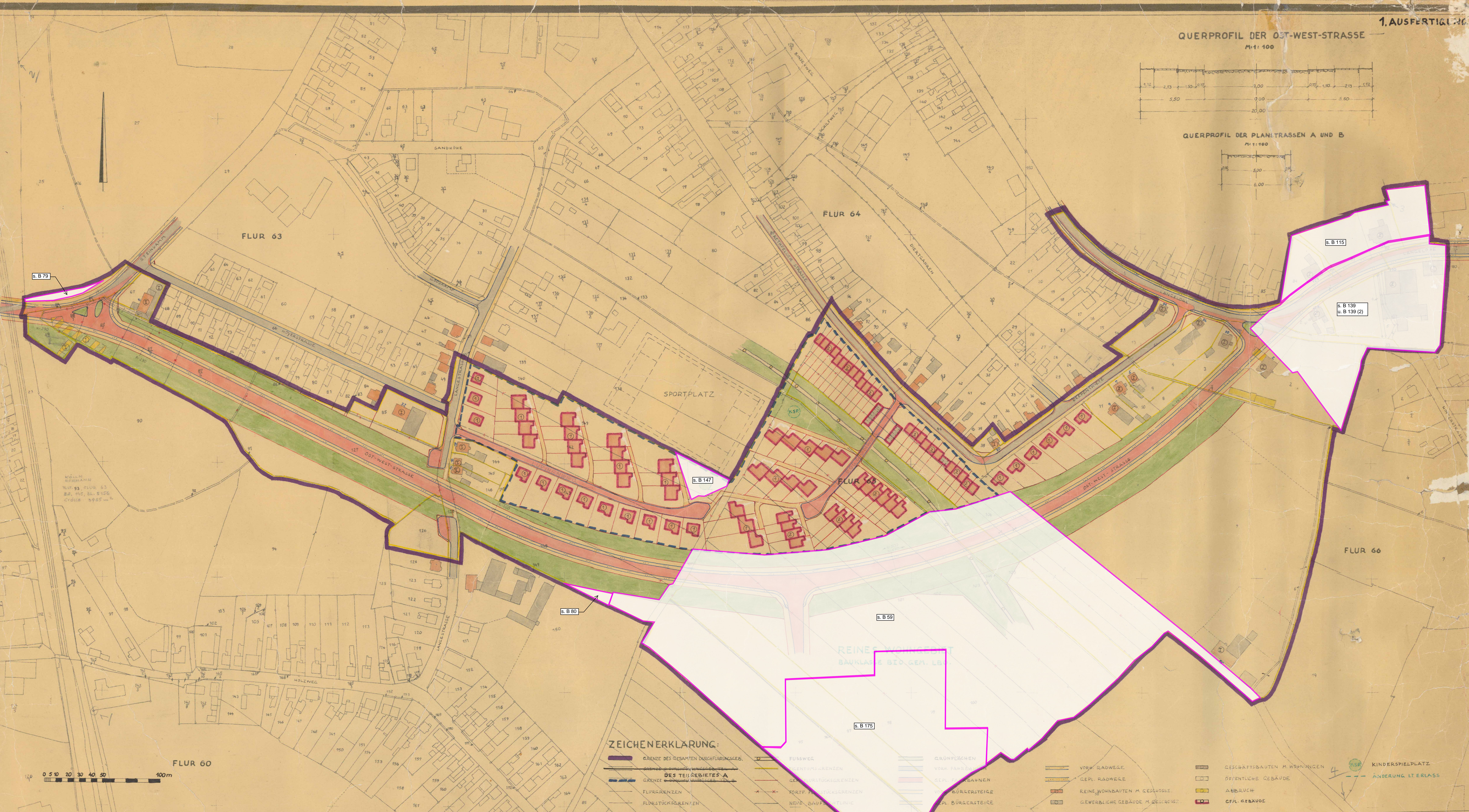

QUERPROFIL DER OST-WEST-STRASSE

M 1:100



QUERPROFIL DER PLANTRASSEN A UND B

M 1:100



ZEICHENERKLÄRUNG:

- GRENZE DES GESAMTEN DURCHFÜHRUNGSBEZ.
- GRENZE DES TEILREBIETES A
- FLÜRGRENZEN
- FLÜRSTÜCKGRENZEN
- FUßWEG
- GARTENSTREIFEN
- GARTENSTÜCKGRENZEN
- FORTEILSTREIFEN
- NEUE BAUFÜHRUNG
- GRÜNFLECHEN
- VORW. FAHRWEGE
- GEPL. FAHRWEGE
- VORW. BÜRGERSTEGE
- GEPL. BÜRGERSTEGE
- VORW. RADWEGE
- GEPL. RADWEGE
- REINE WOHNBÄUEN M. GESCHOSZ.
- GEWERBLICHE GEBÄUDE M. GESCHOSZ.
- GESCHÄFTSBÄUEN M. WOHNNUNGEN
- ÖFFENTLICHE GEBÄUDE
- ANBRUCH
- GFAL GEBÄUDE
- KINDERSPIELPLATZ
- ÄNDERUNG I.T. ERLASS

STADT ELM SHORN
 DURCHFÜHRUNGSPLAN NR. 31
 TEIL A OST-WEST-STRASSE
 TEIL B BEBAUUNG NÖRDLICH DER
 OST-WEST-STRASSE
 M. = 1:1000

ENTWORFEN UND AUFGESTELLT
 NACH § 10 DES AUFBAUERSETZES
 VOM 21.8.1949
 ELM SHORN, DEN 20. 1961
 STADTBAUAMT
 STADTBAURAT

DIESER PLAN NIT GEM. § 2 (1)
 AUFBAUERSETZ VOM 21.8.1949
 AN § 22 N. 1.1.1. VOM STADT-
 VERORDNETEN KÖRPERN
 BESCHLOSSEN WORDEN.
 ELM SHORN DEN 19. 1961
 BÜRGERMEISTER

§ 3 DIE BÄUEN UND DES GEGEN-
 WÄRTIGEN VERHÄLTNISSE SOWIE
 DIE DIE FÜR DEN NEUEN
 VERORDNETEN KÖRPERN
 WERDEN ALS RICHTIG ER-
 PINDNERBERG, DEN 16. 1961
 VERMESSUNGSRAT

GENEHMIGT
 GEMÄß ERLASS 13 3487 - 313/04 - 09.15
 14. 1961
 16. 1961
 Der Minister
 für Arbeit, Sozialwesen und Verkehr

DIESER PLAN HAT GEMÄß § 11 (2)
 DES AUFBAUERSETZES VOM
 21.8.1949
 VOM 20. 1961
 25.7. 1961
 STADTBAURAT

DIESER PLAN HAT GEMÄß § 11 (3)
 DES AUFBAUERSETZES VOM
 21.8.1949 DURCH DAS STADTVER-
 ORDNETENKÖRPERN
 DER STADT ELM SHORN
 AM 27.3.62 FÜRMLICH
 BESTÄTIGT WORDEN
 1. A. 1962

GEÄNDERT LT. ERLASS
 17. 30.6. - 313/04 - 09.15
 VOM 16.6. 1961
 STADTBAURAT